



# Serre Chevalier Vallée Briançon

FIETS  
BASIS  
CAMP



[serre-chevalier.com](http://serre-chevalier.com)

De streek van Briançon biedt een **ongelooflijke keuze** aan routes voor elke fietsliefhebber, met een **contrastrijk** landschap, van kleine bochtige wegen tot grote balkons, via de beklimmingen en afdalingen van de beroemdste **bergpassen** uit de wielergeschiedenis.

## FIETSGESCHIEDENIS IN BRIANÇON EN OMSTREKEN

### BRIANÇON EN DE TOUR DE FRANCE

1922 1<sup>e</sup> doortocht van de Tour  
(Etappe: Nice-Briançon van 274 km)

2022 Etappestad voor de 35<sup>e</sup> keer

### BEKENDSTE WINNAARS

Gino Bartali, Raphaël Geminiani, Fausto Coppi, Louison Bobet, Raymond Poulidor, Jacques Anquetil, Eddy Merckx, Bernard Hinault, Marco Pantani...

### SERRE CHEVALIER EN DE TOUR DE FRANCE

1911 1<sup>e</sup> doortocht van de Tour via de col du Lautaret en de col du Galibier

1974, 1975, 1993 Etappe-aankomst in Serre Chevalier (Saint Chaffrey)

1980 Etappestart in Serre Chevalier (Lautaret)

1986, 2011, 2017 Etappe-aankomst in Serre Chevalier (Granon, Galibier en La Salle les Alpes)

2022 60<sup>e</sup> doortocht van de Tour via de Galibier, en 2<sup>e</sup> aankomst op de Granon



Serre Chevalier Vallée  
Briançon

# AU DES GÉANTS


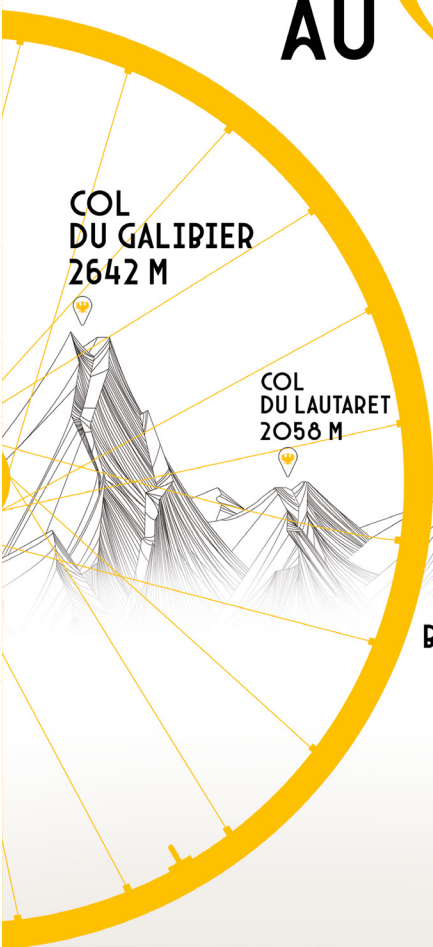
COL  
DU GALIBIER  
2642 M

COL  
DU LAUTARET  
2058 M

COL  
DU GRANON  
2413 M

COL  
D'IZOARD  
2360 M

BRIANÇON  
1326 M



# BEKENDE BERGPASSEN

## DE REUZEN VAN DE TOUR

### MET VERTREKVANUIT

## SERRE CHEVALIER VALLÉE BRIANÇON



→ AFSTAND   ↗ OGTEVERSCHIL   ▽ MAX %   ▲ HOOGSTE PUNT

## DE COL DU LAUTARET

29 doortochten van de Tour de France / 1<sup>e</sup> doortocht in 1911

### 2 ROUTES MOGELIJK

Van de vier reuzen uit regio Briançon is de Lautaret de meest geleidelijke, maar ook de langste.

De bergpas belichaamt deze fantasmagorische grens tussen de zuidelijke en de noordelijke Alpen. De beklimming ervan gaat vooraf aan die van de Galibier, maar vormt ook een rit op zich. Voor fietsers die uit La Grave komen, vormt het panorama van de Meije gletsjer een belangrijk deel van de ervaring. Voor zij die vanuit Briançon de beklimming aanvatten, zijn de eerste kilometers steil en daarna gaat het geleidelijk door de vallée de Serre Chevalier tot de 17<sup>e</sup> km wanneer het weer serieus wordt en het klimmen niet ophoudt tot aan de top.



#### MET VERTREK UIT

##### LA GRAVE LA MEIJE

Met zijn uitzonderlijk panorama op de Meije gletsjer.

→ 19,1 km

↗ + 560 m



#### MET VERTREK UIT


##### BRIANÇON SERRE CHEVALIER VALLÉE

→ 26,3 km

↗ + 813 m

▲ 2 058 m

▽ 5%







## DE COL DU GALIBIER

59 doortochten van de Tour de France  
1<sup>e</sup> aankomst in 2011 / 1<sup>e</sup> doortocht in 1911

Tenzij je wordt bijgestaan door een voertuig, moet je eerst de Lautaret beklimmen alvorens op de Galibier te komen. De combinatie van deze twee bergpassen vormt een van de mooiste etappes in de Alpen.

Voor fietsers, ongeacht de fiets die ze kiezen (klassiek of elektrisch), staat de rit bovenaan de lijst van mooie verhalen om te vertellen.

Het eerste deel (zie col du Lautaret) moet met meesterschap beheerst worden, want ook al wordt tweederde van de kilometers en hoogtemeters op de top van Le Lautaret bereikt, het moeilijkste deel moet nog worden afgelegd om de top van de 4<sup>e</sup> hoogste Franse alpenpas te bereiken. Elke haarspeldbocht biedt een ander uitzicht op de Meije, de Écrins en de vallée de Serre Chevalier. De laatste kilometer met zijn hellingen van 11%, gecombineerd met het gebrek aan zuurstof, vergt veel energie om je voet niet op de grond te zetten.

De Col du Galibier werd voor het eerst overgestoken in 1911 en sindsdien hebben de renners van de Tour de France 59 keer deze haarspeldbochten genomen.

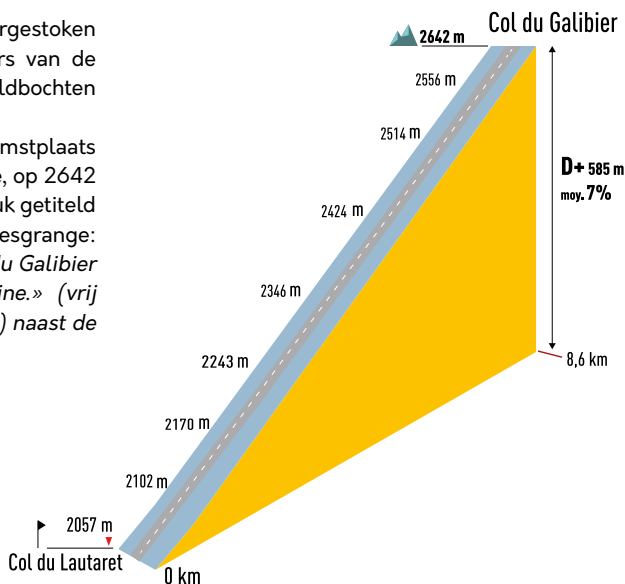
In 2011 was de Galibier de hoogste aankomstplaats in de geschiedenis van de Tour de France, op 2642 m. In zijn aan de Galibier gewijd opiniestuk getiteld « Acte van aanbidding », schrijft Henri Desgrange: « Ô, col Bayard, Ô, Tourmalet (...) à côté du Galibier vous êtes de la pâle et vulgaire bibine. » (vrij vertaald: O, Col Bayard, O, Tourmalet (...) naast de Galibier ben je maar klein biertje).



### MET VERTREK UIT

#### COL DU LAUTARET

- 8,7 km
  - ↗ +584 m
  - △ 2.642 m
  - ▽ 9%
- Buiten Categorie



## DE COL DU GRANON

Eén aankomst van de Tour in 1986

De beklimming van de Col du Granon gaat over een kleine, zeer hoog gelegen weg, met een balkon over de vallée de la Guisane. Het biedt een uitzonderlijk uitzicht op de hoogste toppen van het Nationaal Park van Les Écrins: de Meije (3983 m), de Écrins (4102 m), de Pelvoux (3946 m)...

Vanaf het dorp Saint Chaffrey stijgt de helling tot 8%, slingert dan rond 6 haarspeldbochten die de vallée de Serre Chevalier en de stad Briançon onthullen en wordt steiler tot 11,5% na Les Tronchets. De weg komt aan in de alpenweide, de hoogtemeter geeft 2170 m aan, de lucht wordt steeds yler en er zijn nog 2,5 km te gaan tot de top.

In 2022 maakt de Col du Granon zijn comeback na 36 jaar afwezigheid, met een spectaculaire finish van de Tour de France op de top van de pas, en wordt zo de hoogste aankomst van de Tour van 2022.

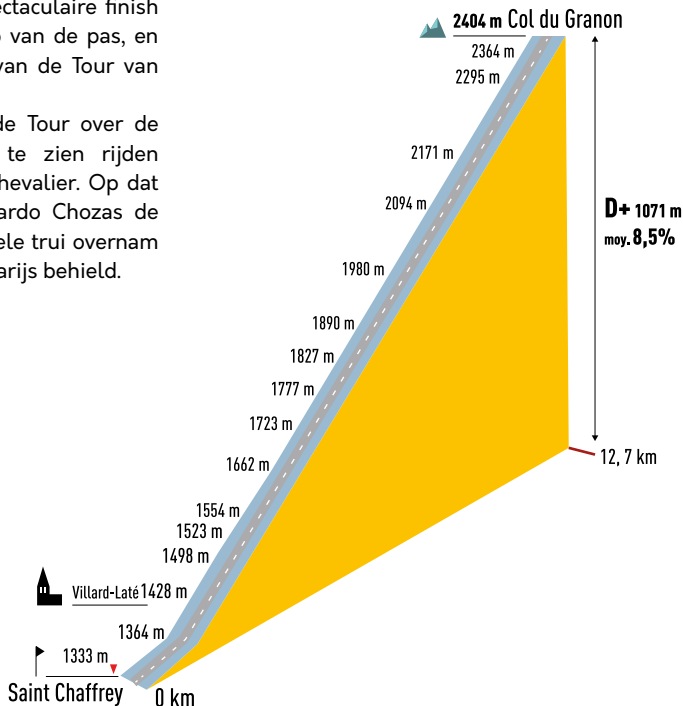
Het is teruggaan tot 1986 om de Tour over de Granon-pas (buiten categorie) te zien rijden tijdens de etappe Gap – Serre Chevalier. Op dat moment won de Spanjaard Eduardo Chozas de etappe terwijl Greg Lemond de gele trui overnam van Bernard Hinault en deze tot Parijs behield.



**MET VERTREK UIT**  
SAINT CHAFFREY

- 11,5 km
- ↗ +1049 m
- △ 2413 m
- ▽ 11,5%

Buiten Categorie





## DE COL D'IZOARD

35 doortochten van de Tour de France  
1<sup>e</sup> aankomst in 2017 / 1<sup>e</sup> doortocht in 1922

De Col d'Izoard is in de geschiedenis van de Tour de France 35 keer overgestoken en zal voor de 36<sup>e</sup> keer worden overgestoken ter gelegenheid van de 100<sup>e</sup> verjaardag van de doortocht van de Tour door Briançon.

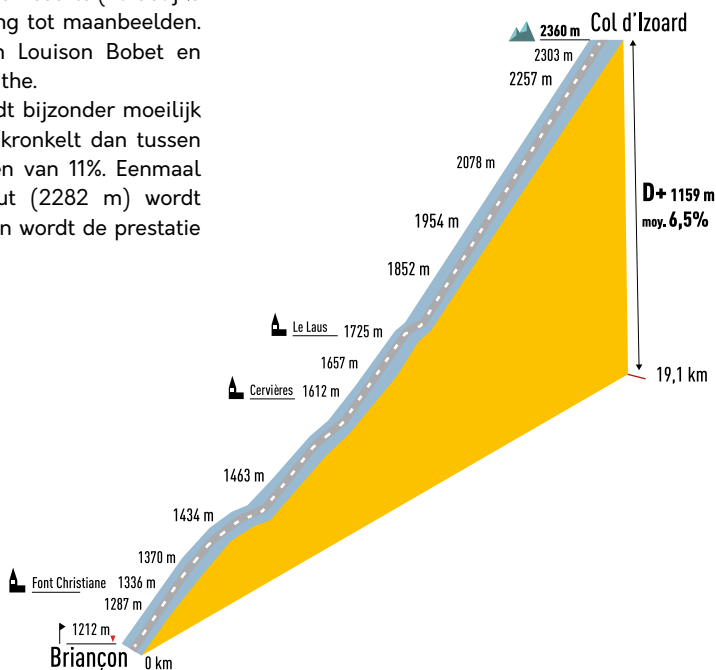
Deze reus, die de weg ontsluit tussen de streek van Briançon en de Queyras, bereikt een hoogte van 2360 m en is de 5<sup>e</sup> hoogste Franse alpenpas. Achter de cijfers geeft de minerale sfeer van de laatste kilometers die de Casse Déserte (zuidelijke helling) oversteken, aanleiding tot maanbeelden. De gedenksteen, gewijd aan Louison Bobet en Fausto Coppi, versterkt de mythe.

De klim vanuit Briançon wordt bijzonder moeilijk vanaf Le Laus, op km 11, en kronkelt dan tussen de lorken door met hellingen van 11%. Eenmaal voorbij de Napoleon-berghut (2282 m) wordt de helling iets minder steil en wordt de prestatie voelbaar.



### MET VERTREK UIT BRIANÇON

- 19,5 km
  - ↗ +1166 m
  - △ 2.360 m
  - ▽ 8%
- Buiten Categorie



### PLEZIER OM IN DE SPOREN VAN MOOIE VERHALEN TE RIJDEN...

Sinds 14 juni 2017 prijkt de Izoard trots in de kleuren van de Tour de France. Het is de eerste van de legendarische bergpassen van de Tour die deze eer te beurt valt. Voortaan kunnen degenen die op hun twee wielen de prachtige en gewaagde beklimming van deze bergpas aanvatten, op kleine speciale bordjes gedurende de hele klim het mooie verhaal lezen van moed en zelfovertreffering van wielrenners bij deze bergpas.

## DE TIPS VAN EEN PRO



ARNOLD  
REIFLER

PROFESSIELE WIELRENNER

« Voor mij blijft de mooiste plek de col d'Izoard. Ik zou die elke dag kunnen doen zonder er moe van te worden.. Het feit dat je hem in de winter niet kan bereiken, maakt die eerste beklimming met de fiets in het voorjaar onbeschrijfelijk.

Het is magisch daarboven! Maar dat neemt niet de schoonheid weg van de Col du Galibier, deze klim zonder bomen, helemaal onbedekt, met het uitzicht op de vallei van Serre Chevalier die ook prachtig is. En natuurlijk is de Col du Granon, die even moeilijk als magisch is, ook een onmisbare tocht in de Hautes-Alpes.

Door mijn ervaring met fietsen op hoog niveau heb ik veel tijd op deze wegen doorgebracht

en heb ik beseft dat ons gebied absoluut onvergelijkbaar is met alle andere. De moeilijkheidsgraad van de beklimmingen, de ongelooflijke landschappen die je pad kruisen, de kwaliteit van het klimaat, kortom, alles is aanwezig om te presteren of om te genieten. »



**Beperkte oplage**  
verkrijgbaar bij de  
Toeristische Diensten  
en op  
[serre-chevalier.com](http://serre-chevalier.com)

## DE HOOGTEPUNTEN VAN JE ZOMER

VIND  
DE VOLLEDIGE  
KALENDER TERUG OP

[serre-chevalier.com](http://serre-chevalier.com)

### GERESERVEERDE BERGPASSEN

Elke zomer, op bepaalde data, worden de mooiste bergpassen van de vallée de Serre Chevalier 's ochtends (tussen 9u en 12u) voor het verkeer afgesloten, zodat je zonder gemotoriseerd verkeer van deze monumenten kunt genieten.

### BRIANÇON EN SERRE CHEVALIER: BASISKAMP VOOR KLIMMERS

De geografische ligging van Briançon, op het kruispunt van de vallée de la Guisane en de vallée de la Clarée, of van Italië via de col de Montgenèvre en de Queyras via de Izoard, maakt dat de stad een uniek basiskamp voor fietsliefhebbers is.





## VALLÉE DE LA CLARÉE EN COL DE L'ÉCHELLE

Deze prachtige route, die bekend staat om zijn rust dankzij het weinige wegverkeer, sluit aan op de vallée de la Clarée, een beschermd natuurgebied dat zowel in de zomer als in de winter gewaardeerd wordt om zijn wildernis en zijn architectonische erfgoed.

De fietstocht laat een opeenvolging zien van terrasvormige valleien waar gehuchten met traditionele architectuur verspreid liggen. De valleien worden gedomineerd door de mont Thabor. De oversteek van de Col de l'Échelle (1762 m) wordt kort voor Névache moeilijker met 2 km aan een gemiddelde van 8%.

### MET VERTREK UIT BRIANÇON

→	21 Km
↗	+556 m
△	1.762 m
∇	8,5%

## COL DU MONTGENÈVRE

De Col de Montgenèvre is een verplichte verbindingsroute tussen Frankrijk en Italië en is erg populair bij fietsers maar ook bij auto's, dus het is aan te raden om 's morgens te vertrekken. In vergelijking met de naburige reuzen (Izoard, Galibier...), wordt hij gekenmerkt door een regelmatige helling van 4%. Bij het verlaten van la Vachette wordt de klim in het bos zwaarder met passages van 7% tijdens de laatste zes kilometer.

Zelfs als de route verder richting Italië gaat, is het niet nodig de grens over te steken om de top te bereiken.

### MET VERTREK UIT BRIANÇON

→	14 Km
↗	+580 m
△	1.860 m
∇	7%



## LUS: BRIANÇON - BARDONECCHIA

Een zeer mooie tocht, die de cols van L'Échelle en Montgenèvre combineert, en getrainde wielertoeristen naar Italië leidt. Vanaf de Col de l'Échelle daal je af naar Bardonecchia in Italië, 12 km en 563 m lager, en klim je weer omhoog via de Col de Montgenèvre, een verlenging van 31 km en 777 m positieve hoogtemeters tot in Montgenèvre. Het einde van de lus is bergafwaarts naar Briançon.

### MET VERTREK UIT BRIANÇON

- 72 Km
- ↗ +1250 m
- △ 1.860 m
- ▽ 8,5%

## KLIM NAAR AILEFROIDE

Deze sublieme tocht begint langs de Durance voor het dalende gedeelte alvorens langs de oversteekplaatsen naar Les Vigneaux omhoog te klimmen langs de zijkant van de vallei. De afdaling naar Vallouise biedt een prachtig uitzicht op de barre des Écrins, de Pelvoux en Les Bans. De klim naar Ailefroide (7 km vanaf Vallouise) is zwaar. Als bonus voegt het vervolg tot aan de Pré de Madame Carle nog zes kilometer en 363 m klimmen toe met hellingen van 10%. Vanaf de top belooft het uitzonderlijke uitzicht op de glacier Noir en de glacier Blanc de dappere wielrenners.

### MET VERTREK UIT BRIANÇON

- 23,5 Km
- ↗ +674 m
- △ 1.874 m
- ▽ 8%





# OP ONTDEKKING MET EEN INSTRUCTEUR

## EN AANGEPAST MATERIAAL

Vind hier alle sportpartners terug die begeleide tochten aanbieden en materiaal dat aan je behoeften is aangepast.



## ELEKTRISCH ONDERSTEUNDE FIETS

Er worden zonnelaadpalen geïnstalleerd, zodat de gebruiker zijn of haar elektrische fiets gedeeltelijk kan opladen tijdens een stop voor een maaltijd of om een bepaalde plaats te bezoeken. Steeds meer fietsverhuurbedrijven in het gebied en fietsscholen bieden dit product aan, waardoor het mogelijk wordt om de beoefening van het fietsen in de bergen uit te breiden, zonder belemmerd te worden door de welbekende moeilijkheden.

-

### FIETSCLUB VAN SERRE CHEVALIER VALLÉE

Tijdens het zomerseizoen ontvangt de fietsclub alle fietsliefhebbers op dinsdag, donderdag, zaterdag en zondag en nodigt hen uit om deel te nemen aan de georganiseerde fietstochten. In een gezellige en conviviale sfeer kan iedereen de datum en het aantal kilometers kiezen die hem het beste uitkomen.

[www.velo-club-serre-chevalier-vallee.fr](http://www.velo-club-serre-chevalier-vallee.fr)



SERRE CHEVALIER VALLÉE BRIANÇON  
MET HET LABEL ACCUEIL VÉLO

Accueil Vélo® is een nationaal merk dat garant staat voor kwaliteitsopvang en -diensten voor fietsers langs fietsroutes.

Om je beter van dienst te zijn, bieden de VVV's je

- fiets- en mountainbikekaarten en routes
- praktische en toeristische informatie
- een complete fietskit (*in bruikleen in geval van pech*) gereedschapskit, fietspomp, olie, kettingpons, reparatiekit voor lekke band

# MTB

## MOUNTAIN BIKE VOOR ALLE NIVEAUS

Om met mountainbiken in al zijn varianten te beginnen, hoef je geen wielervanliefhebber te zijn, geen risico's te nemen of een uitzonderlijke fysieke conditie te hebben.

LEUK & BOEIEND



### BIKE PARK

Serre Chevalier Vallée

9 AFDALINGSPISTES OF DOWNHILL

9 CROSS-COUNTRY TRAJECTEN  
**(AFDALINGEN EN ENKELE BERGOP)**

DE LANGSTE ROUTE: de Chemin du Roy,  
36 km en 820 m hoogteverschil +/-

9 ENDURO TRAJECTEN  
**(VOORAL AFDALINGEN EN ENKELE BERGOP)**

Het langste parcours: De Intense, met  
24,3 km

5 RECREATIEVE ZONES

2 VERBINDINGSTRAJECTEN

Iedereen kiest zijn eigen uitdagingen, volgens zijn behoefte en lichamelijke conditie. Serre Chevalier is een fantastisch, veilig en goed bewegwijzerd speelterrein voor mountainbikers van alle niveaus.

Raadpleeg de  
openingsperiodes en  
toegangsvoorwaarden:



De faciliteiten bevinden zich op grote hoogte en zijn bereikbaar vanaf\*:

- Chantemerle (kabelbaan Ratier),
- Villeneuve (stoeltjeslift Casse du Bœuf)
- Le Monêtier (stoeltjeslift Bachas).

\*Hooggelegen gebied van Serre Chevalier Vallée bereikbaar van Briançon tot Monêtier







## DE TIPS VAN EEN PRO



**MAXIME**  
PEYTHIEU

**MOUNTAINBIKE-,  
FREESTYLE-, AFDALING- EN  
ENDUROSPECIALIST**

(1° op de X Games in Shanghai  
in 2014 en 2016)

*“Mijn favoriete route is de tripe chaude, een bewegwijzerde mountainbikeroute die begint op de top van de Cucumelle en afdaalt naar het dorp Monétier-les-Bains. Ik vind deze route interessant omdat het alleen per fiets bereikbaar is, dus de moeite waard is, en dat waardeer je nog meer tijdens het afdalen. Bovendien is het een enduro-route, en dus niet steriel zoals de zogenaamde «bike park»-routes. Een meer natuurlijke route, die extra rijtechnieken vereist.*

*Het extraatje is het 360° uitzicht vanaf de top, op de vallei aan de ene kant en de Écrins aan de andere.*





# ENDURO MEER VAN HET LAND ZIEN...

De hele streek rond Serre Chevalier Vallée Briançon zindert op het ritme van enduro en all-mountain mountainbiking. Zo doorkruisen 55 circuits met een totale lengte van 750 km, het reliëf tot aan de voet van de Meije, in de richting van de vallée de la Clarée of Villar-Saint-Pancrace, en tot aan de Italiaanse grenzen. Deze circuits van verschillende niveaus zijn geschikt voor zowel gewone fietsen als elektrisch ondersteunde fietsen (e-bikes). Ze nemen kleine wegen en paden die over het hele gebied zijn uitgestippeld.



[espace-vttbrianconnais.com](https://espace-vttbrianconnais.com)  
en ook  
[rando-brianconnais.fr](https://rando-brianconnais.fr)



**Serre Chevalier Vallée  
Briançon**

IN HET  VAN DE TREKTOCHT

## GTHA

Dit potentieel bereikt zijn hoogtepunt met de Grande Traversée des Hautes-Alpes (GTHA), die door de FFC is gelabeld en La Grave-Villar d'Arène verbindt met Laragne-Montéglin, d.w.z. ongeveer 350 km en

18 000 m hoogteverschil.



# MEERVOUDIGE ERVARINGEN

In de bergen is alles een kwestie van evenwicht. Je kunt het trage en bedachtzame ritme van de bergbewoner aannemen of je haasten over kronkelige paden, recht vooruit kijken of rondom, genieten van zowel de natuur als de cultuur...

In Serre Chevalier Vallée Briançon is alles mogelijk, zelfs rondtrekken op twee wielen. Eén stelregel echter: respecteer een progressie in de inspanning terwijl je pure sport en pure ontdekking afwisselt.

## GALIBIER MET DE FIETS: DE ONMISBARE AFDALING

In het leven van een fietser zouden bepaalde ervaringen verplicht moeten zijn. Bijvoorbeeld de beklimming en afdaling van beroemde bergpassen, op een racefiets, op eigen kuitkracht of met een elektrische fiets. Anderen geven de voorkeur aan mountainbikes of elektrische mountainbikes. Ieder zijn eigen uitdaging. De afdaling van de Galibier kan dus met de racefiets worden gedaan, maar de afdaling met de mountainbike heeft zo zijn voordelen. Zo volgt de route de oude weg van de pas (uitzonderlijk panorama gegarandeerd) en volgt ze de hele vallée de la Guisane dwars door charmante dorpjes. In totaal 18 km voor 1442 m hoogteverschil. Verschillende dienstverleners bieden deze niet te missen sportieve rit aan.

## DE VERSCHILLENDE BEZOEKEN AAN DE FORTEN

De plaatselijke cultuur kent ook een rijke geschiedenis en de erfgoedgidsen van Briançon nemen je mee op een elektrische fietstocht langs de vestingwerken van Briançon, die door de UNESCO als werelderfgoed zijn geklasseerd. Het hele seizoen door onthullen de gidsen de Cité Vauban en de hooggelegen forten. Het begint allemaal met een elektrisch ondersteunde mountainbiketocht door het hart van de vestingstad Briançon, onder begeleiding van een gids en een mountainbike-instructeur. Daarna kijken we een uur lang binnen bij de Porte de Pignerol om het systeem van ophaalbrug en valhek te begrijpen. En we klimmen naar de klokkentorens van de kapittelkerk.

## GRAVEL

De vele bos- en militaire wegen zijn bijzonder geschikt voor de zeer populaire « gravel » sport. Hoewel een bewegwijzering ontbreekt, zijn er veel routes mogelijk vanuit Briançon of de dorpen van Serre Chevalier. De Granon-weg aan de Clarée-kant, de oude Galibier-weg, de Mélézin en de militaire wegen leiden inderdaad naar de verschillende forten die Briançon overschouwen.



# 4 RECREATIEVE ZONES OM JE STIJL TE VERBETEREN



De speelterreinen van de bike park zijn uiteraard bedoeld voor vrijetijdsbesteding, maar deze zones zijn nog leuker door de extra faciliteiten die ze hebben. En wat meer is, de toegang is volledig gratis.

## • CHANTEMERLE - SAINT CHAFFREY

Het park van Les Colombiers is bereikbaar via verschillende modules en leuke activiteiten waar het hele gezin van kan genieten. De pumptrack Pierre Vaultier, die in het najaar van 2021 werd geopend, is de grootste in de zuidelijke Alpen.

## • VILLENEUVE - LA SALLE LES ALPES

Je kunt bijleren dankzij het Atelier du Bois en de MTB Découverte, met hun houten modules, verhoogde bochten, hobbels en leerzame etappes, bij het vertrek van de stoeltjeslift Casse du Bœuf.

Aan de uitgang van het dorp omvat de Rolling Zone 1 BMX-baan, 1 trial-zone, 1 DIRT-zone met 3 lijnen (beginner/geoefend/expert) en 2 pumptracks.

## • LE MONËTIER LES BAINS

De Enduro Pedagogik ontvouwt zijn 350 m lange parcours met zijn modules

WASSTATION

BEVEILIGDE FIETSENBOX

## NUTTIGE INFORMATIE

Accommodatie, transport,  
begeleiding, service...  
[serre-chevalier.com](https://serre-chevalier.com)

Reserveer je verblijf online  
[reservation.serre-chevalier.com](https://reservation.serre-chevalier.com)





# OP ONTDEKKING MET EEN INSTRUCTEUR EN AANGEPAST MATERIAAL

Voor een eerste kennismaking met het terrein en de technieken (het nemen van een bocht, het beheersen van de remmen, het nemen van een hindernis, ...) geven de instructeurs je al hun kennis mee.

Dit is een sleutel tot je toekomstige vrijheid. Op het bike park is de bewegwijzering duidelijk, leesbaar en efficiënt.

Het is moeilijk om de gemakkelijke paden te verwarren met die van een hoog niveau. Hier weten we net zo goed de tijd te nemen om te leren als dat we er plezier in hebben om de adrenalinekleppen open te draaien. Wij nemen je overal mee naartoe, zowel op de wegen als op onbekende paden, zowel over gemakkelijke ritten als over lange tochten, en bovenal laten wij je de routes zien die aangepast zijn aan jouw niveau en jouw wensen. In de hele Serre Chevalier Vallée Briançon zijn een tiental gespecialiseerde, deskundige en gekwalificeerde dienstverleners te vinden.

De ontdekking van het gebied, veiligheid, technisch advies en een goede sfeer, de gidsenzijn de drijvende kracht achter je vakantie.

Vind hier alle sportpartners terug die begeleide tochten aanbieden en materiaal dat aan je behoeften is aangepast.







# Serre Chevalier Vallée Briançon

Pelvoux  
3946 m

Barre des Ecrins  
4102 m

L'YRET  
2830 m

SOMMET DE L'EYCHAUDA  
2659 m

COL DE LA CUCUMELLE  
2510 m

SERRE CHEVALIER  
2491 m

SOMMET DU PROREL  
2566 m


PROREL  
2360 m

DOMEIN OP HOOGTE

Briançon

CITE VAUBAN

COL D'IZOARD  
2360 m





La Meije  
3983 m

**COL DU GALIBIER**

2642 m

**COL DU LAUTARET**

2058 m

177 m

LE LAUZET

LES BOUSSARDES

LE CASSET

**Le Monêtier les Bains**

LES GRANDS BAINS

LES GUIBERTES

**COL DU GRANON**

2413 m

**Villeneuve**

LA SALLE LES ALPES

**Antemerte**

SAINT-CHAFFREY

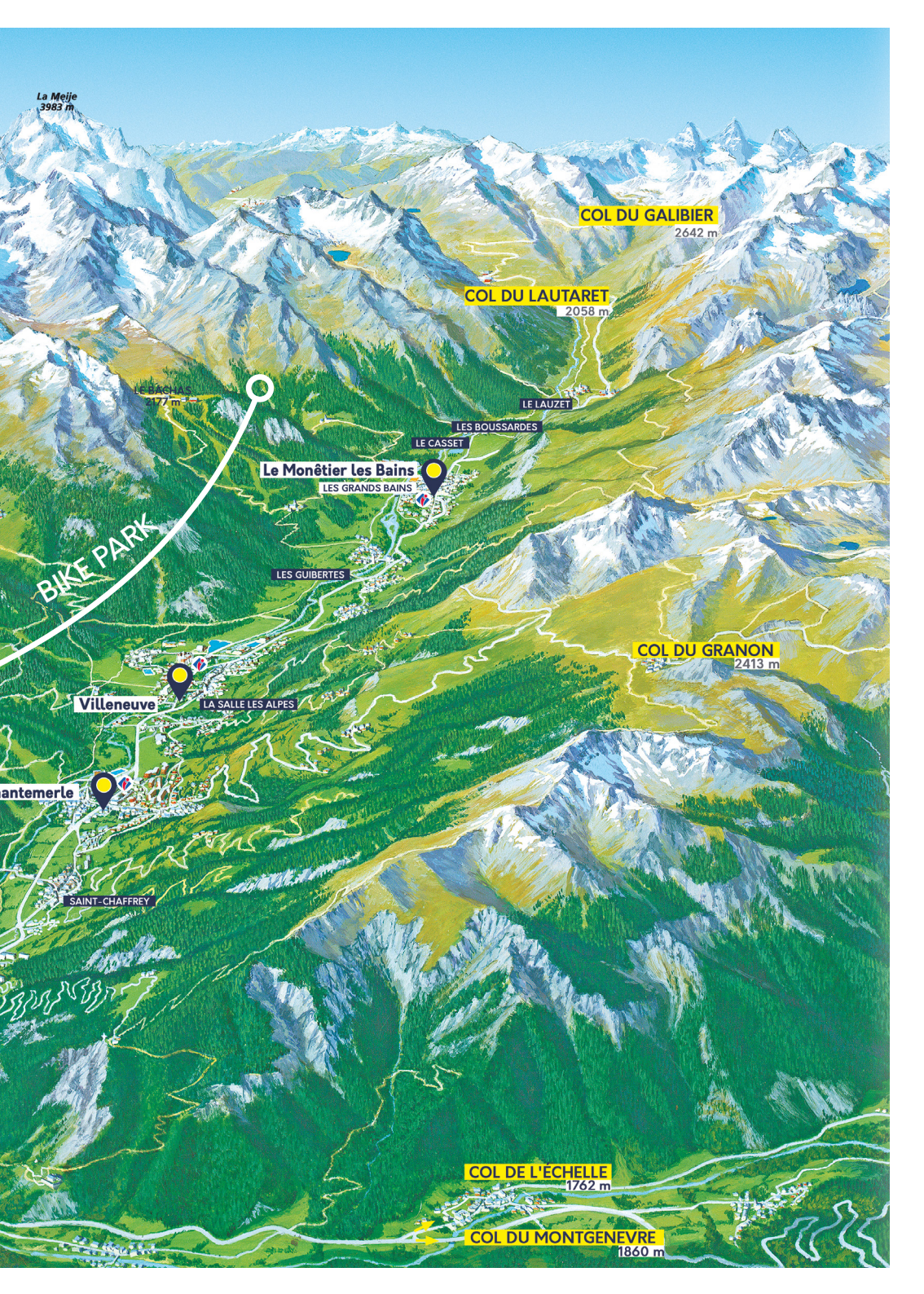
**COL DE L'ÉCHELLE**

1762 m

**COL DU MONTGENEVRE**

1860 m

BIKE PARK





# Serre Chevalier Vallée Briançon

TOERISTISCHE DIENST  
SERRE CHEVALIER VALLÉE BRIANÇON

[contact@serrechevalier.fr](mailto:contact@serrechevalier.fr)  
+33 (0)4 92 24 98 98

—  
RESERVING ONLINE  
[resa@serrechevalier.fr](mailto:resa@serrechevalier.fr)  
+33 (0)4 92 24 98 80

[serre-chevalier.com](http://serre-chevalier.com)

